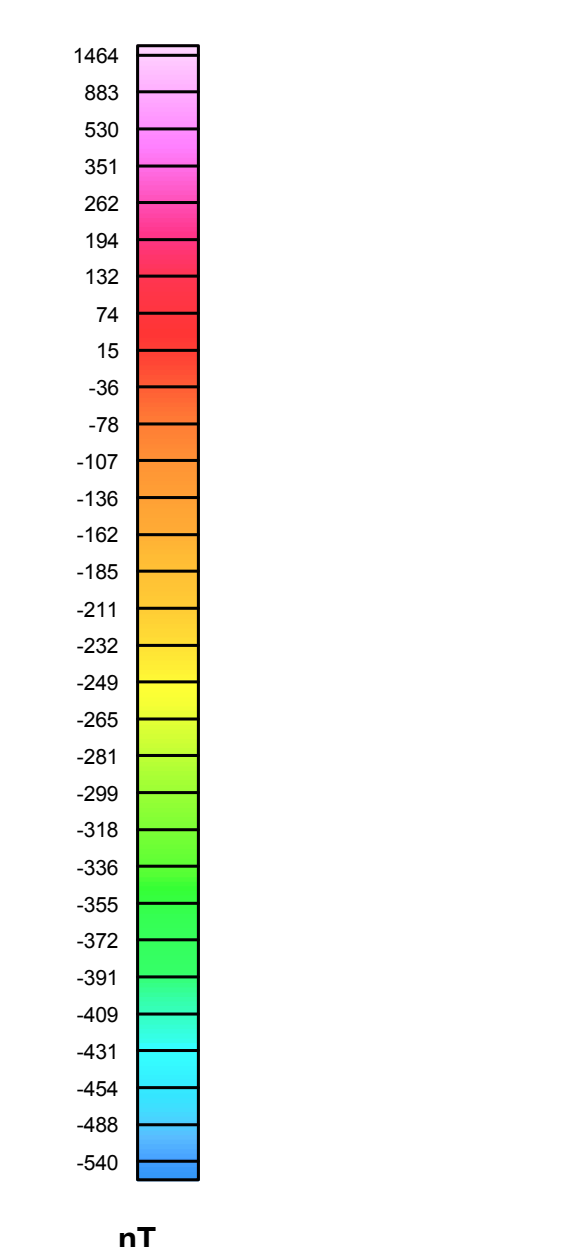


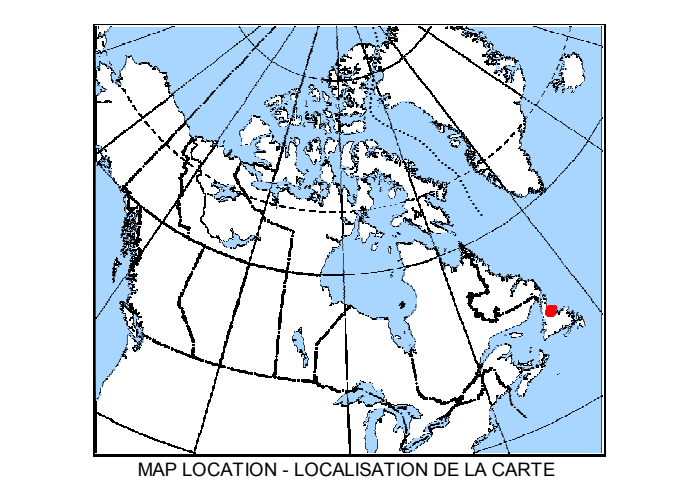
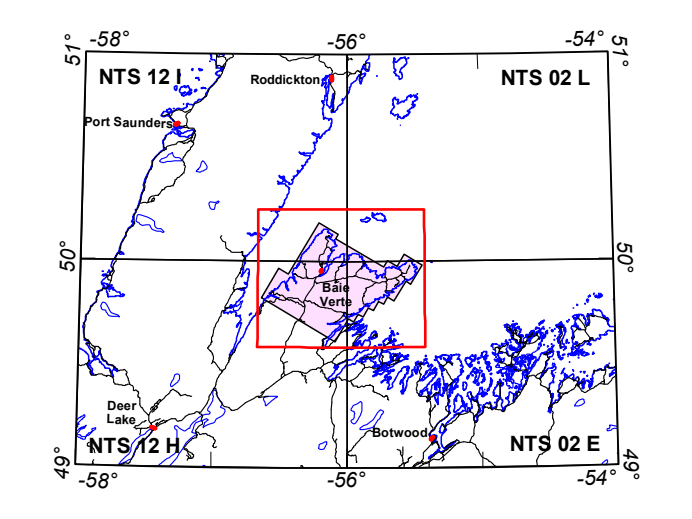
Preliminary Results - Residual Total Magnetic Field. This map presents preliminary results. Final quality control has not been completed. Digital data and final maps will be released when data processing is completed.

Résultats préliminaire - Composante résiduelle du champ magnétique total. Cette carte montre les résultats préliminaires. Le contrôle final de la qualité n'a pas été terminé. Les données numériques et les cartes finales seront publiées quand le traitement de données sera terminé.

On peut télécharger gratuitement, depuis la section sur MIRAGE de l'Entrepôt de données géophysiques de Ressources naturelles Canada à l'adresse Web suivante...



PLANIMETRIC SYMBOLS / SYMBOLES PLANIMÉTRIQUES. Table listing symbols for Roads, Trail, Power Line, and Drainage.



BAIE VERTE AEROMAGNETIC SURVEY / LEVE AEROMAGNETIQUE BAIIE VERTE

OPEN FILE / DOSSIER PUBLIC 5597. Geological Survey of Canada / Commission géologique du Canada. 2007. Newfoundland and Labrador Department of Natural Resources.

This airborne geophysical survey and the production of this map were funded by NRC's Targeted Geoscience Initiative 3 (TGI3) and by the Geological Survey, Newfoundland and Labrador Department of Natural Resources.

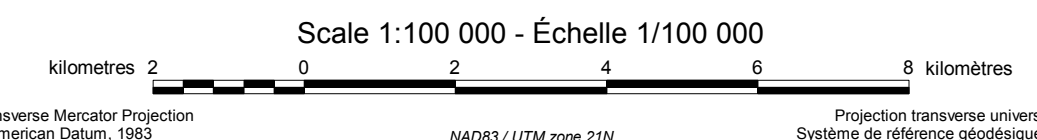
Ce levé géophysique aérien et la production de cette carte ont été financés par la phase 3 de l'Initiative géoscientifique ciblée (IGIC3) et le Geological Survey, Newfoundland and Labrador Department of Natural Resources.

Authors: M. Coyle and D. Oreschuk. Data acquisition by Geosik Airborne Surveys, Saskatoon, Saskatchewan. Data compilation and map production by the Geological Survey of Canada, Ottawa, Ontario.

Authors: M. Coyle et D. Oreschuk. L'acquisition des données fut effectuée par Geosik Airborne Surveys, Saskatoon, Saskatchewan. La compilation des données et la production de cette carte furent effectuées par la Commission géologique du Canada, Ottawa, Ontario.

GSC OPEN FILE 5597 / DOSSIER PUBLIC 5597 DE LA CGC. NEWFOUNDLAND AND LABRADOR DEPARTMENT OF NATURAL RESOURCES, GEOLOGICAL SURVEY OPEN FILE NFLD/2942. RESIDUAL TOTAL MAGNETIC FIELD / COMPOSANTE RÉSIDUELLE DU CHAMP MAGNÉTIQUE TOTAL.

BAIE VERTE AEROMAGNETIC SURVEY / LEVE AEROMAGNETIQUE BAIIE VERTE. NTS / SNRC: 02 E/11, 12, 13, 14, 02 U/04, 12 H/09, 10, 15, 16, 12 I/01, 02, Newfoundland and Labrador / Terre-Neuve-et-Labrador.



PRELIMINARY / PRÉLIMINAIRE

Recommended Citation: Coyle, M. and Oreschuk, D. 2007. Residual Total Magnetic Field, Baie Verte Aeromagnetic Survey, NTS 02 E/11, 12, 13, 14, 02 U/04, 12 H/09, 10, 15, 16, 12 I/01, 02, Newfoundland and Labrador, Geological Survey of Canada Open File 5597, Newfoundland and Labrador Department of Natural Resources, Geological Survey Open File NFLD/2942, Scale 1:100,000.